

Sótano Helecho Arborescente

Tree Fern Pit

Municipio: San Juan Coatzacoapam
Oaxaca, Mexico

PROYECTO SIERRA MIXTECA

Explorado y Mapeado 12 de Enero, 2018 de:

Marion Akers

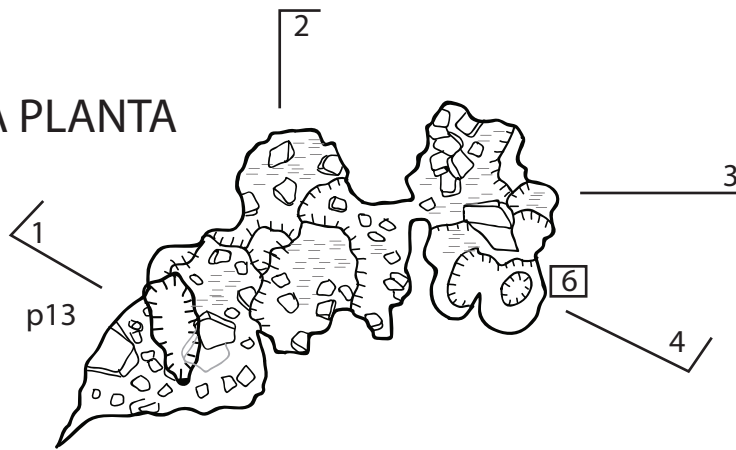
Tony Akers

Rand Heazlitt

Longitud - 26.1 metros

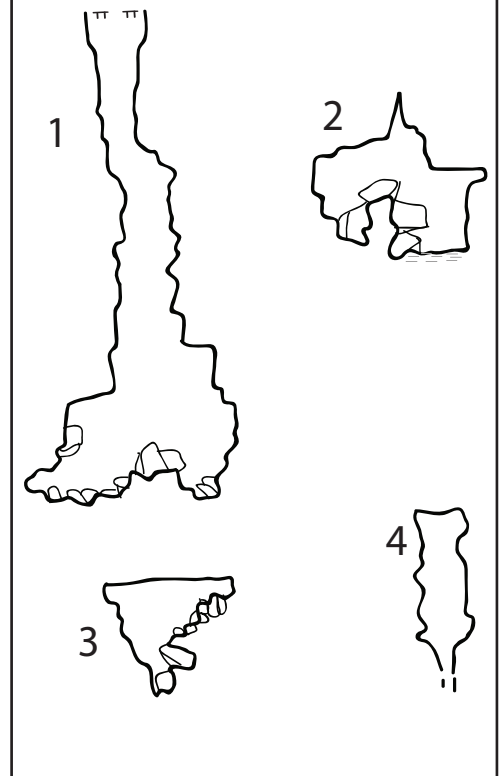
Profundidad - 21.3 metros

VISTA PLANTA

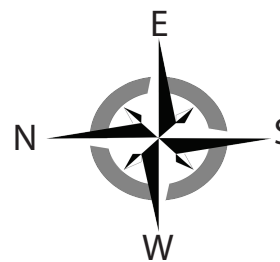
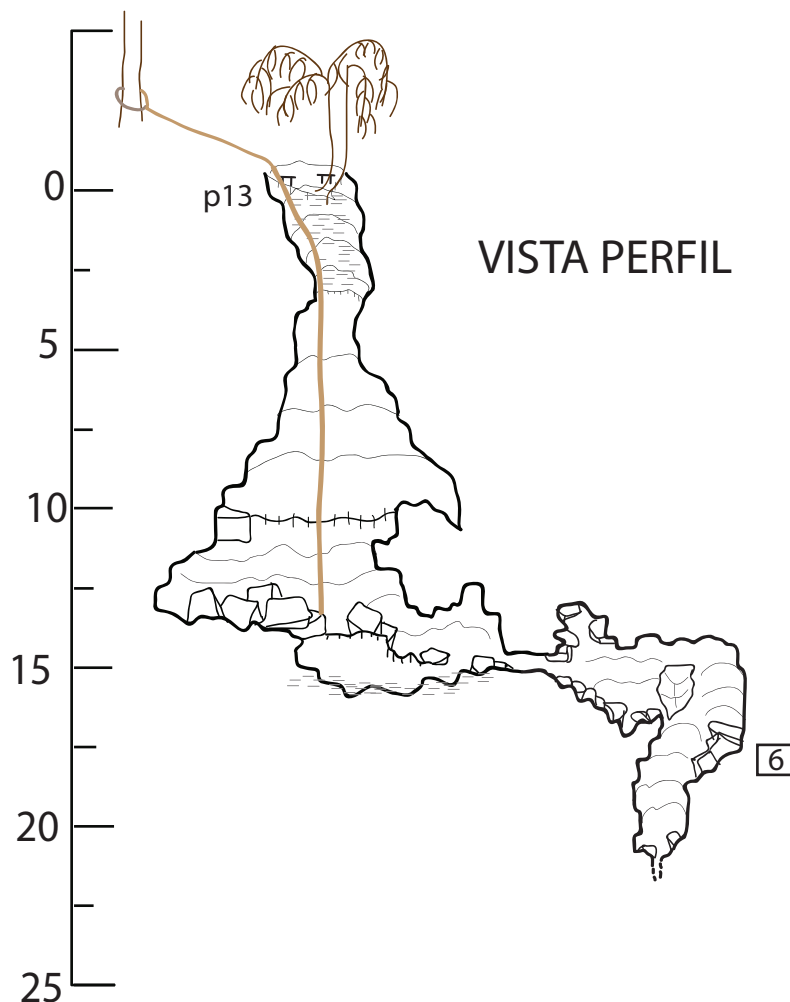


Entrada Sotano
anclaje natural

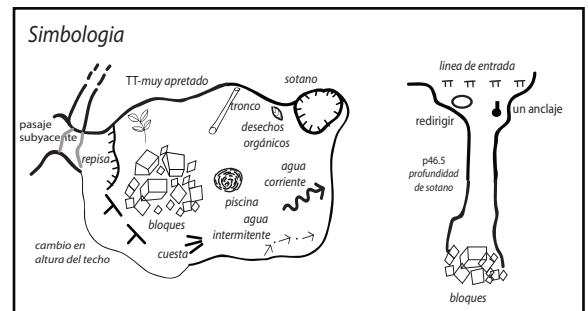
CORTES TRANSVERSALES



VISTA PERFIL



Escala in Metros



-Instrumento de topografía: Disto X Distometer
-Datos reducidos utilizando Compass Software
-Mapa digital realizado con Ilustrador Adobe Software
-Cartografía: Marion Akers 2018 ©