

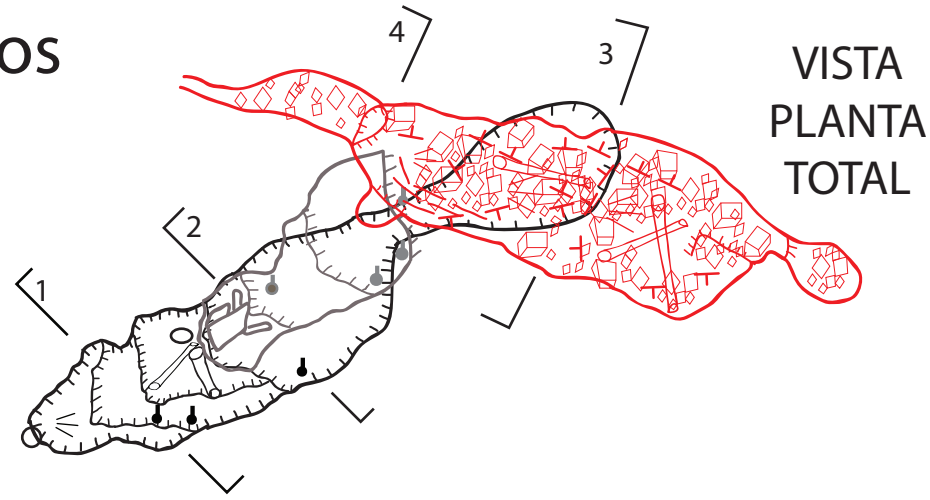
Sótano de los Arboles Caídos

Log Jam Pit

Municipio de San Juan Coatzospam
Oaxaca, México

PROYECTO SIERRA MIXTECA

Marion Akers
Simon Akers
Tony Akers
Aida Ferreira
Thomas Hawkins
Rolland Moore
Peter Zabrok

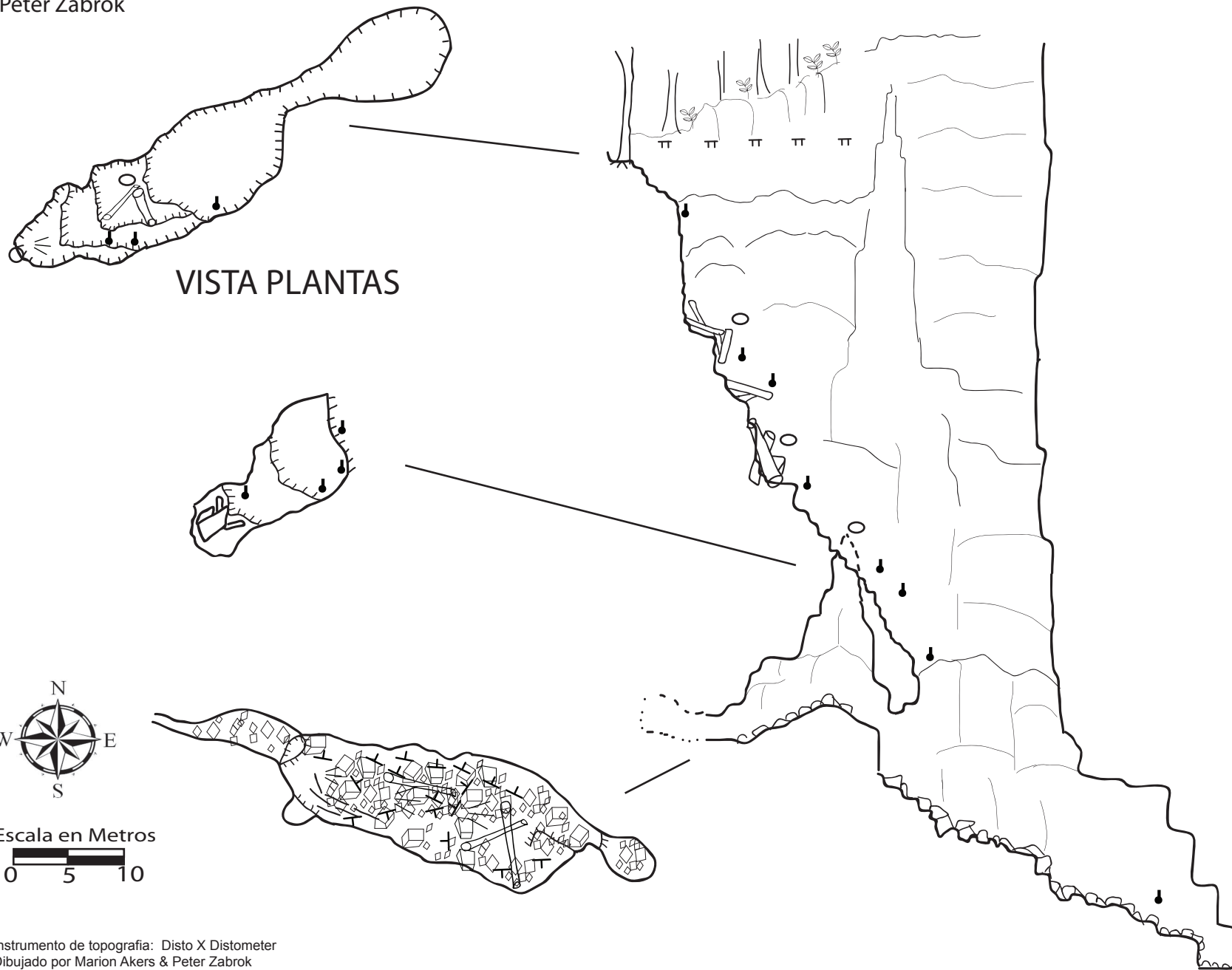


VISTA
PLANTA
TOTAL

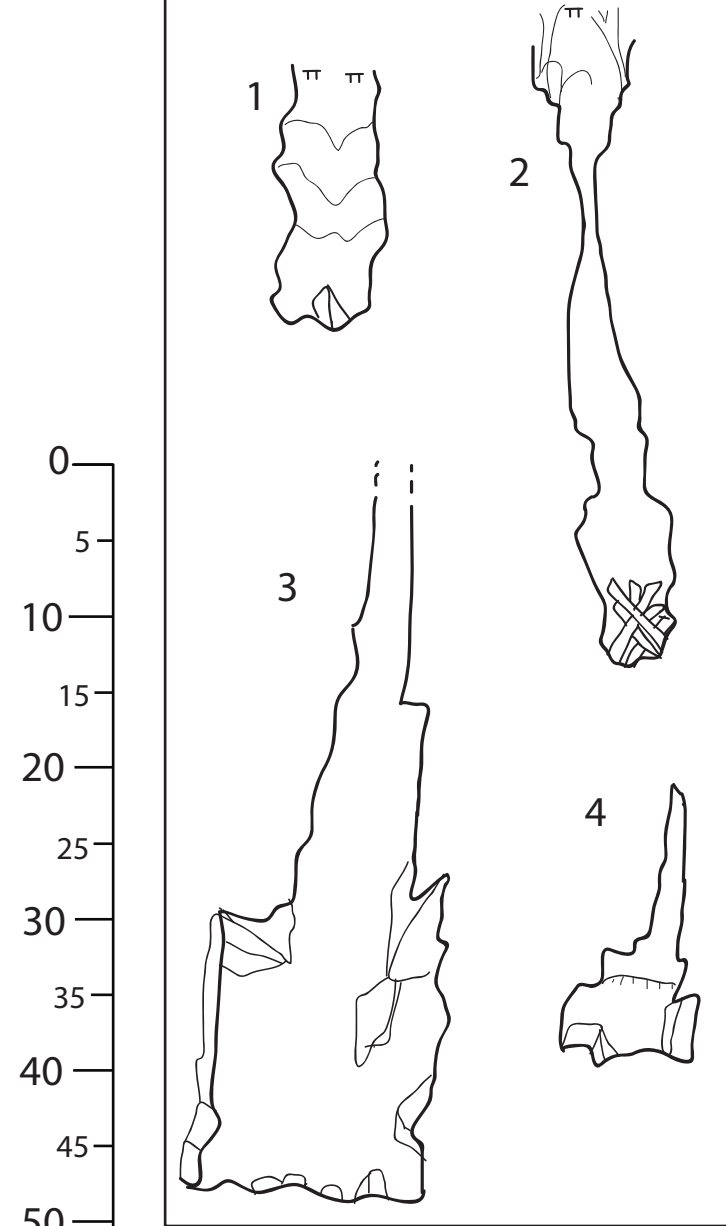
Longitud - 82.6 metros
Profundidad - 71.8 metros

ENTRADA SÓTANO
anclaje con árbol

VISTA PERFIL



CORTES TRANSVERSALES



Escala en Metros



-Instrumento de topografía: Disto X Distometer
-Dibujado por Marion Akers & Peter Zabrok
-Datos reducidos utilizando Compass Software
-Mapa digital realizado con Ilustrador Adobe Software
-Cartografía: Marion Akers 2018 ©

Simbología

